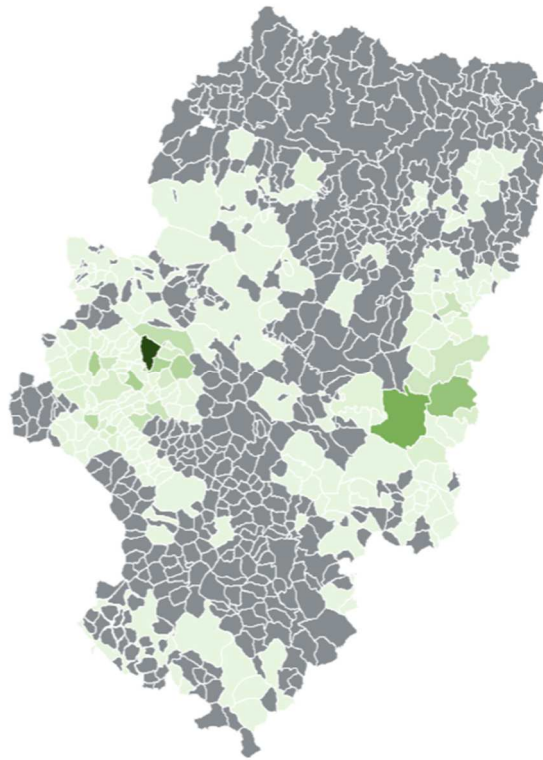


# CEREZO

## SUPERFICIE DECLARADA PAC 2022 Y EVOLUCIÓN ANUAL 2015-2022



**SECCIÓN DE ANALISIS, PLANIFICACIÓN Y SEGUIMIENTO AGRARIO**

**SECCIÓN DE PLANIFICACIÓN**

**SERVICIO DE PROGRAMAS RURALES**

**DIRECCIÓN GENERAL DE DESARROLLO RURAL**

**Mayo de 2023**

## Presentación:

El presente informe ha sido elaborado por la **Sección de Análisis, Planificación y Seguimiento Agrario** y la **Sección de Planificación** del Servicio de Programas Rurales de la Dirección General de Desarrollo Rural (Departamento de Agricultura Ganadería y Medio Ambiente del Gobierno de Aragón).

La extracción de la información recogida en el informe y elaboración de tablas y gráficos se ha realizado a través del **SISTEMA INFORMÁTICO DE GESTIÓN ESTADÍSTICA AGRARIA DE ARAGÓN (SINGEAR)**, plataforma diseñada por el Servicio de Programas Rurales con tecnología *Oracle Business Intelligence (BI)*, donde están intercomunicadas las distintas fuentes de información del Departamento y otros organismos oficiales.



Las fuentes de información utilizadas han sido las **Solicitudes Únicas de la PAC 2022 (SUPAC 2022)** y el **Registro General de la Producción Agrícola (REGPA)**. Los datos aquí presentados pueden no coincidir con el de otras operaciones estadísticas (Encuesta de superficies y rendimientos de cultivo ESYRCE, Avances mensuales de superficies y Producciones Agrícolas, Superficies y Producciones Anuales de Cultivos, etc.), al tener cada una de ellas una metodología concreta y unos objetivos distintos.

**Zaragoza, 4 de mayo de 2023**

Servicio de Programas Rurales

Dirección General de Desarrollo Rural

**Santiago J. Fuertes Lázaro**

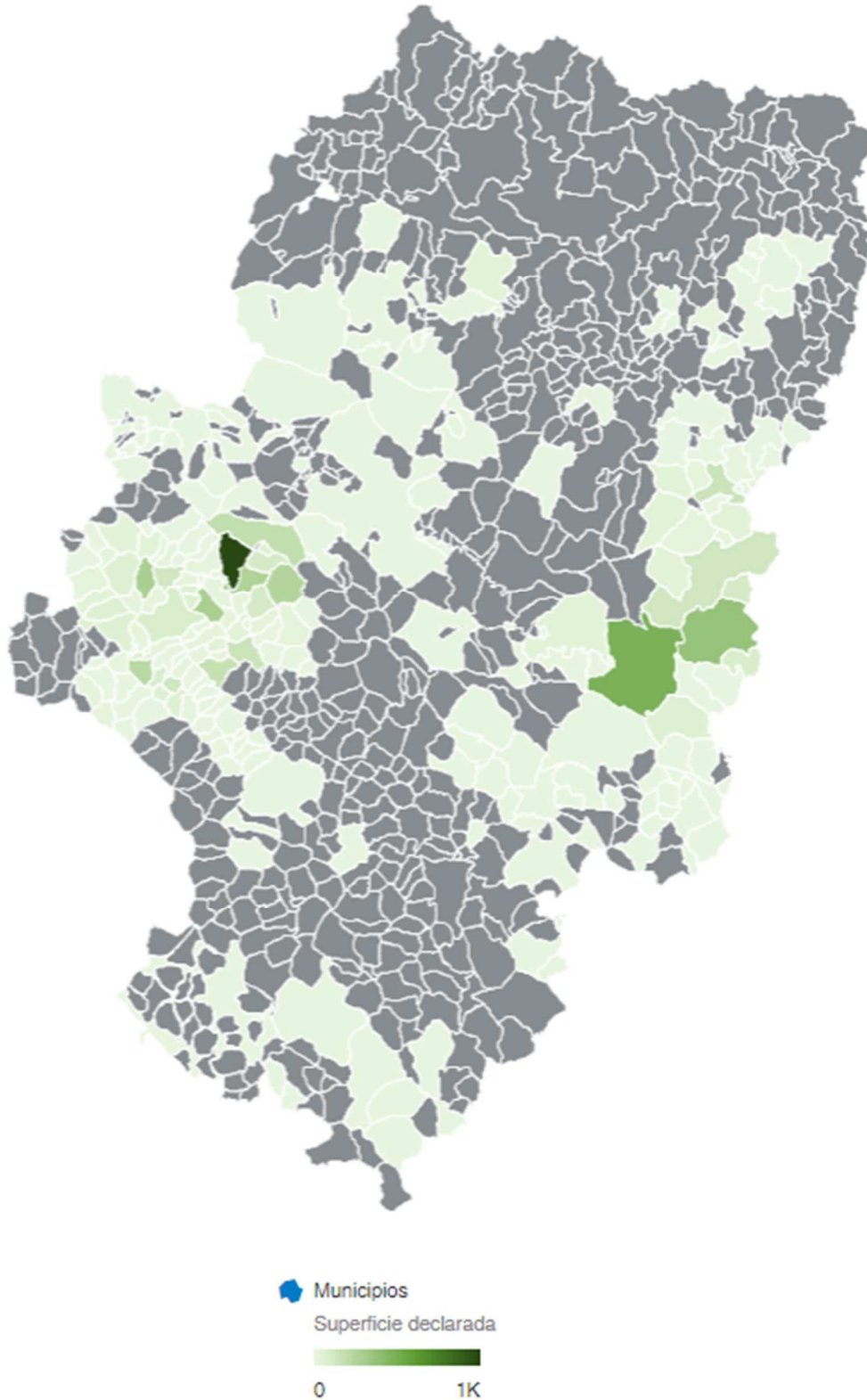
Jefe de Sección de Análisis, Planificación y Seguimiento Agrario

**Silvia Quílez Domingo**

Jefa de Sección de Planificación

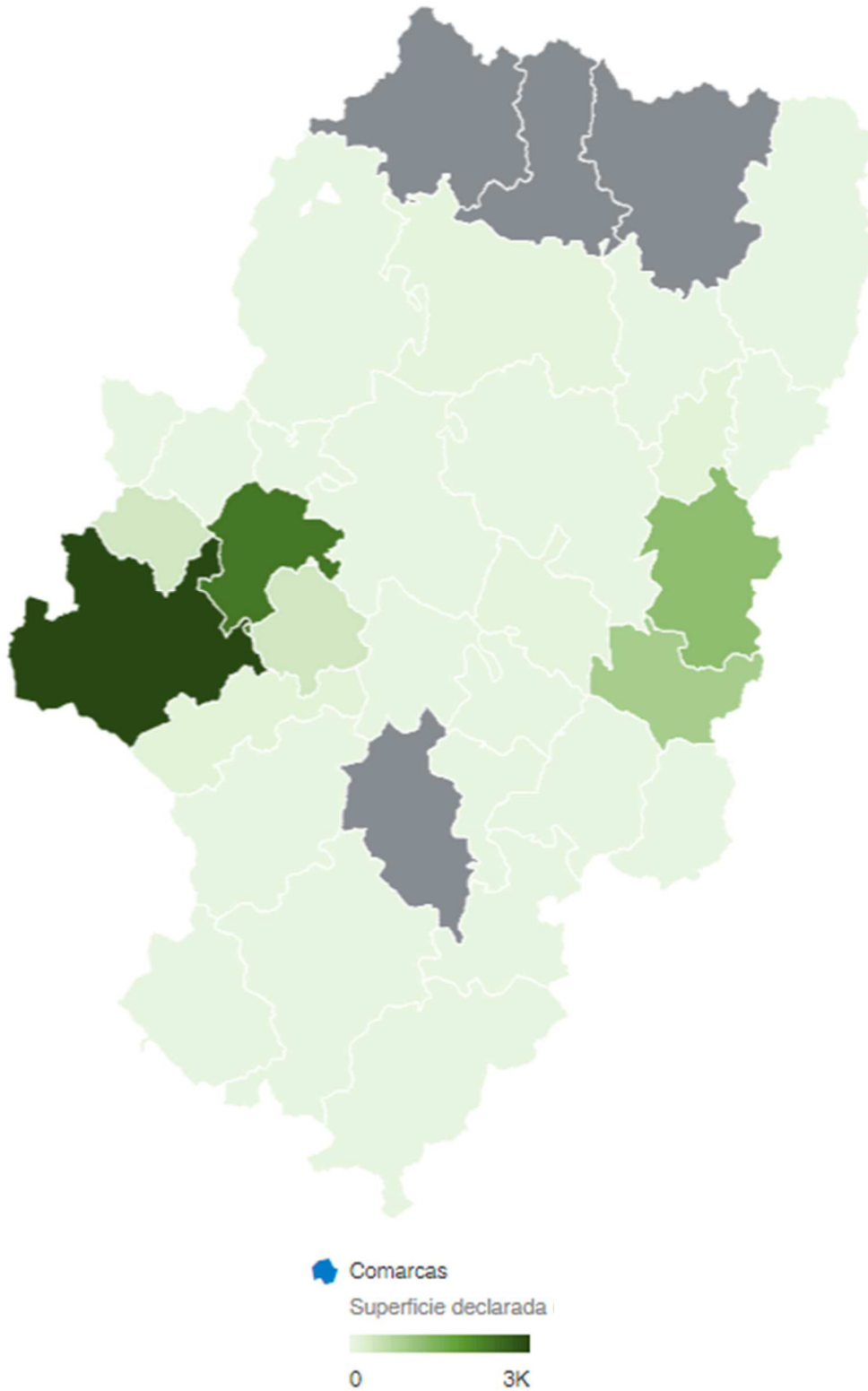
**Figura 1. Distribución municipal de la superficie declarada de cerezo en Aragón..**

*Fuente: Solicitudes Únicas de la PAC 2022*



**Figura 2. Distribución comarcal de la superficie declarada de cerezo en Aragón..**

*Fuente: Solicitudes Únicas de la PAC 2022*



**Figura 3. Distribución provincial de la superficie declarada de cerezo en Aragón.**

*Fuente: Solicitudes Únicas de la PAC 2022*



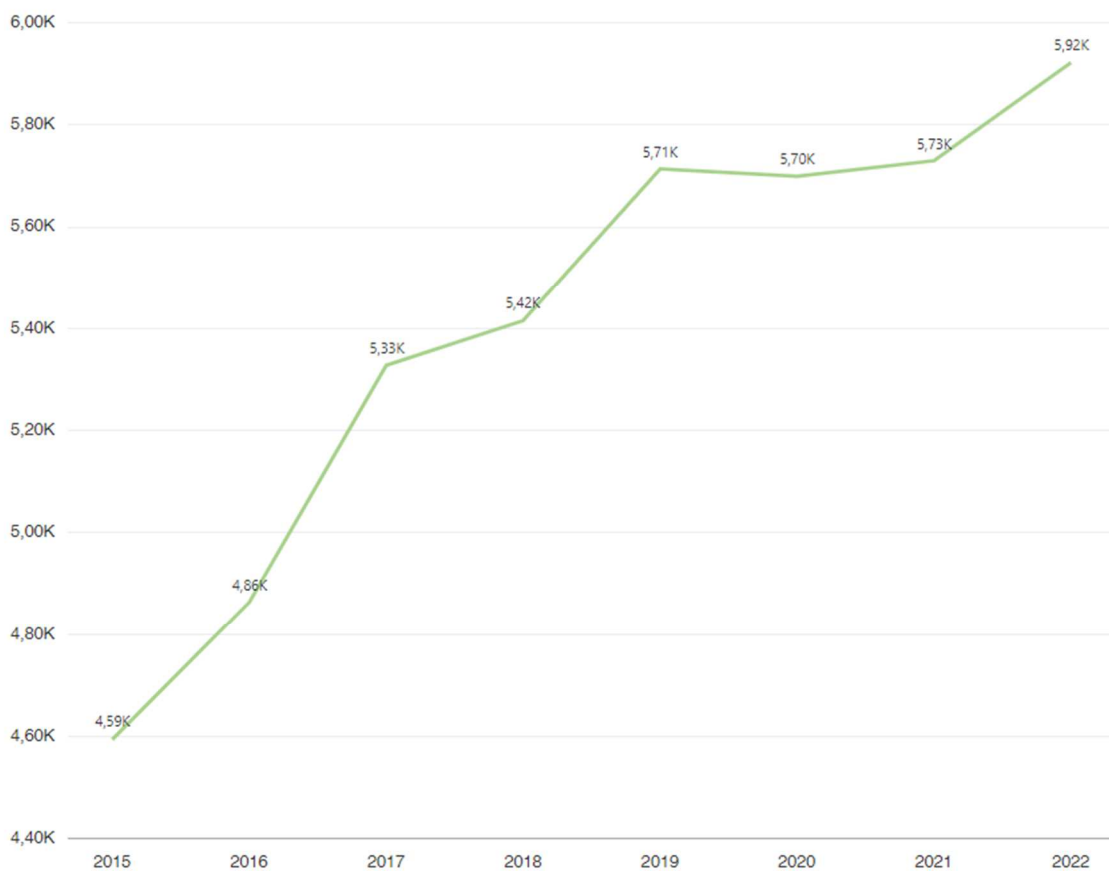
**Figura 4. Evolución Anual de la superficie declarada de cerezo en Aragón en REGADÍO.**

**Serie 2015-2022.**

*Fuente: Solicitudes Únicas de la PAC 2022*

**REGADÍO**

Evolución Anual del Total Superficie Declarada (ha)



**Figura 5. Evolución Anual de la superficie declarada de cerezo en Aragón en SECANO.**

**Serie 2015-2022.**

*Fuente: Solicitudes Únicas de la PAC 2022*

**SECANO**

*Evolución Anual del Total Superficie Declarada (ha)*



**Figura 6. Evolución Anual de la superficie TOTAL declarada de cerezo en Aragón.**

**Serie 2015-2022.**

*Fuente: Solicitudes Únicas de la PAC 2022*

**TOTAL**

Evolución Anual del Total Superficie Declarada (ha)

